

**COMISSÃO INTERGESTORES BIPARTITE - CIB**

Resolução nº 158/ 2009 – CIB

Goiânia, 14 de dezembro de 2009.

A Presidente e o Vice Presidente da Comissão Intergestores Bipartite do Estado de Goiás, no uso das suas atribuições regimentais que lhes foram conferidas e considerando:


- 1 - Considerando o disposto nas Diretrizes Operacionais do Pacto Pela Saúde, aprovadas pela Portaria nº 399/GM, de 22 de fevereiro de 2006, em especial seu item III.A.5 - Programação Pactuada e Integrada da Atenção em Saúde e item III. B. 3 - Responsabilidades no Planejamento e Programação;
- 2 - Considerando a portaria nº 1097/GM, de 22 de maio de 2006, que define o processo de Programação Pactuada e Integrada da Assistência em Saúde;
- 3 - Considerando a portaria nº 3.043/GM, de 3 de dezembro de 2009, que define recursos a serem incorporados no teto de média e alta complexidade dos municípios.

**RESOLVEM:**

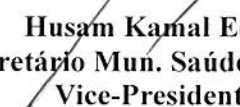
- Aprovar em sua reunião ordinária do dia 14 de dezembro de 2009, a partir da competência janeiro de 2010, conforme Portaria 3.043/09, a alocação dos recursos nos Quadros da Programação Pactuada e Integrada de Média e Alta Complexidade Ambulatorial e Hospitalar-MAC, conforme planilha anexa.

**Esta Resolução entra em vigor nesta data, revogando-se as disposições em contrário.**

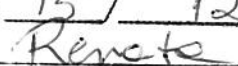
**REPRESENTAÇÃO ESTADUAL**

  
**Irani Ribeiro de Moura**  
Secretária de Estado da Saúde  
Presidente da CIB

**REPRESENTAÇÃO MUNICIPAL**

  
**Husam Kamal Ed Din Sammur**  
Secretário Mun. Saúde de Niquelândia  
Vice-Presidente da CIB

**RECEBEMOS**

DATA 15 / 12 / 09  


**COMISSÃO INTERGESTORES BIPARTITE - CIB**

Resolução nº 157/ 2009 – CIB

Goiânia, 14 de dezembro de 2009.

A Presidente e o Vice Presidente da Comissão Intergestores Bipartite do Estado de Goiás, no uso das suas atribuições regimentais que lhe foram conferidas e considerando:


1. A existência da demanda reprimida para atendimento em UTI tipo II no Estado de Goiás;
2. A solicitação da Secretaria Municipal de Saúde de Goiânia para a reclassificação de 04 (quatro) leitos de UTI tipo I para UTI tipo II Pediátrica do prestador Instituto Goiano de Pediatria – IGOPE;
3. A informação da Secretaria Municipal de Saúde de Goiânia que a UTI do IGOPE atende aos quesitos da Portaria GM/ MS nº 3.432, de 12/08/1998 para reclassificação em UTI tipo II.

**RESOLVEM:**

- Aprovar em sua reunião ordinária do dia 14 de dezembro de 2009 a reclassificação de 04 (quatro) leitos de UTI tipo I para UTI tipo II Pediátrica do prestador Instituto Goiano de Pediatria – IGOPE.

Esta resolução entra em vigor nesta data, revogando-se as disposições em contrário.

**REPRESENTAÇÃO ESTADUAL**

  
Irani Ribeiro de Moura  
Secretária de Estado da Saúde  
Presidente da CIB

**REPRESENTAÇÃO MUNICIPAL**

  
Husam Kamal Ed Din Sammur  
Secretário Municipal de Saúde de Niquelândia  
Vice Presidente da CIB

**RECEBEMOS**  
DATA 15/12/09  
Loaides

SUPERINTENDÊNCIA DE PLANEJAMENTO  
 GERÊNCIA DE PLANEJAMENTO E MODERNIZAÇÃO DA GESTÃO  
**DISTRIBUIÇÃO DOS RECURSOS DA PORTARIA 3.043/GM**

Anexo 15/8/2009

Munic.do Estabel	200808	200809	200810	Total	Percentual	Valor
520005 Abadia de Goiás	90,00	60,00	30,00	180,00	0,000010	30,53
520010 Abadiânia	310,00	0,00	0,00	310,00	0,000018	52,58
520013 Acreúna	103,00	80,00	180,20	363,20	0,000021	61,60
520015 Adelândia	56,50	56,50	56,50	169,50	0,000010	28,75
520017 Água Fria de Goiás	88,50	88,50	88,20	265,20	0,000015	44,98
520025 Águas Lindas de Goiás	7.144,14	8.560,83	6.782,97	22.487,94	0,001305	3.814,23
520030 Alexânia	704,50	490,00	490,00	1.684,50	0,000098	285,71
520050 Aloândia	49,50	47,00	49,50	146,00	0,000008	24,76
520055 Alto Horizonte	61,00	0,00	302,00	363,00	0,000021	61,57
520060 Alto Paraíso de Goiás	177,00	120,50	0,00	297,50	0,000017	50,46
520080 Alvorada do Norte	331,20	260,50	271,50	863,20	0,000050	146,41
520085 Americano do Brasil	116,00	116,00	116,00	348,00	0,000020	59,03
520090 Amorinópolis	109,20	0,00	0,00	109,20	0,000006	18,52
520110 Anápolis	573.412,63	635.451,25	637.618,09	1.846.481,97	0,107115	313.186,02
520130 Anicuns	913,60	1.228,00	1.023,81	3.165,41	0,000184	536,89
520140 Aparecida de Goiânia	1.608.189,15	1.769.440,90	1.870.846,28	0,00	0,000000	0,00
520145 Aparecida do Rio Doce	0,00	0,00	18,00	18,00	0,000001	3,05
520150 Aporé	67,40	37,00	0,00	104,40	0,000006	17,71
520170 Aragarças	1.544,20	1.010,50	0,00	2.554,70	0,000148	433,31
520180 Aragoiânia	68,00	68,00	0,00	136,00	0,000008	23,07
520235 Arenópolis	108,00	108,00	108,00	324,00	0,000019	54,95
520250 Aruanã	0,00	218,00	0,00	218,00	0,000013	36,98
520280 Avelinópolis	110,00	0,00	0,00	110,00	0,000006	18,66
520320 Barro Alto	0,00	10,00	49,00	59,00	0,000003	10,01
520330 Bela Vista de Goiás	848,83	920,03	916,62	2.685,48	0,000156	455,49
520340 Bom Jardim de Goiás	241,00	235,00	241,00	717,00	0,000042	121,61
520350 Bom Jesus de Goiás	423,00	1.502,00	418,80	2.343,80	0,000136	397,54
520355 Bonfinópolis	700,00	360,00	420,00	1.480,00	0,000086	251,03
520357 Bonópolis	26,00	26,00	0,00	52,00	0,000003	8,82
520360 Brazabrantes	0,00	178,12	70,50	248,62	0,000014	42,17
520380 Britânia	0,00	52,50	52,50	105,00	0,000006	17,81
520390 Buriti Alegre	94,40	94,40	93,40	282,20	0,000016	47,86
520393 Buriti de Goiás	91,50	138,50	78,50	308,50	0,000018	52,33
520396 Buritinópolis	77,00	77,00	77,00	231,00	0,000013	39,18
520400 Cabeceiras	0,00	169,50	156,50	326,00	0,000019	55,29
520425 Cachoeira Dourada	81,80	58,80	87,80	228,40	0,000013	38,74
520430 Caçu	9.555,12	9.860,93	12.410,11	31.826,16	0,001846	5.398,11
520440 Caiapônia	177,00	146,00	151,00	474,00	0,000027	80,40
520450 Caldas Novas	3.638,00	4.313,70	39.267,28	47.218,98	0,002739	8.008,92
520460 Campestre de Goiás	80,00	90,00	130,00	300,00	0,000017	50,88
520470 Campinorte	199,50	0,00	379,00	578,50	0,000034	98,12
520480 Campo Alegre de Goiás	3,50	3,50	2,50	9,50	0,000001	1,61
520485 Campo Limpo de Goiás	181,00	30,00	35,00	246,00	0,000014	41,72
520490 Campos Belos	121,80	940,00	294,00	1.355,80	0,000079	229,96
520495 Campos Verdes	0,00	275,00	318,50	593,50	0,000034	100,66
520505 Castelândia	30,00	50,00	30,00	110,00	0,000006	18,66
520510 Catalão	163.657,23	167.611,82	171.904,66	503.173,71	0,029189	85.344,44
520520 Caturai	135,00	135,00	90,00	360,00	0,000021	61,06
520530 Cavalcante	0,00	0,00	350,00	350,00	0,000020	59,36
520540 Ceres	127.204,48	138.598,62	150.429,60	416.232,70	0,024146	70.598,18
520545 Cezarina	130,00	110,00	30,00	270,00	0,000016	45,80
520547 Chapadão do Céu	100,00	77,00	0,00	177,00	0,000010	30,02
520549 Cidade Ocidental	962,30	1.434,80	966,70	3.363,80	0,000195	570,54
520551 Cocalzinho de Goiás	521,50	0,00	455,00	976,50	0,000057	165,63
520552 Colinas do Sul	79,00	24,00	114,00	217,00	0,000013	36,81
520570 Córrego do Ouro	6,00	6,00	6,00	18,00	0,000001	3,05
520580 Corumbá de Goiás	53,00	42,00	94,00	189,00	0,000011	32,06
520590 Corumbaíba	33,00	72,50	0,00	105,50	0,000006	17,89
520620 Cristalina	769,50	213,00	2.540,00	3.522,50	0,000204	597,46
520630 Cristianópolis	0,00	50,00	0,00	50,00	0,000003	8,48
520640 Crixás	0,00	17,00	291,10	308,10	0,000018	52,26
520650 Cromínia	118,00	98,00	158,00	374,00	0,000022	63,43
520670 Damianópolis	67,50	67,50	67,50	202,50	0,000012	34,35




SUPERINTENDÊNCIA DE PLANEJAMENTO  
 GERÊNCIA DE PLANEJAMENTO E MODERNIZAÇÃO DA GESTÃO  
**DISTRIBUIÇÃO DOS RECURSOS DA PORTARIA 3.043/GM**

520680 Damolândia	179,00	90,50	60,50	330,00	0,000019	55,97
520830 Divinópolis de Goiás	0,00	0,00	40,00	40,00	0,000002	6,78
520725 Doverlândia	71,80	54,00	58,80	184,60	0,000011	31,31
520735 Edealina	257,60	221,50	307,90	787,00	0,000046	133,48
520740 Edéia	602,50	0,00	1.465,00	2.067,50	0,000120	350,67
520753 Faina	0,00	60,00	60,00	120,00	0,000007	20,35
520780 Firminópolis	80,00	453,00	511,40	1.044,40	0,000061	177,14
520790 Flores de Goiás	207,00	186,00	186,00	579,00	0,000034	98,21
520800 Formosa	173.859,39	171.837,01	165.357,32	511.053,72	0,029646	86.680,99
520815 Gameleira de Goiás	104,00	105,00	78,00	287,00	0,000017	48,68
520840 Goianápolis	289,50	289,00	289,50	868,00	0,000050	147,22
520850 Goiandira	149,80	112,00	112,00	373,80	0,000022	63,40
520860 Goianésia	183.636,48	192.172,70	186.106,19	561.915,37	0,032597	95.307,75
520870 Goiânia	3.345.951,40	3.480.619,13	3.485.398,44	10.311.968,97	0,598202	1.749.036,60
520880 Goianira	987,50	916,50	984,00	2.888,00	0,000168	489,84
520890 Goiás	16.928,35	17.995,40	198,50	0,00	0,000000	0,00
520910 Goiátuba	5.320,12	2.670,50	4.846,26	0,00	0,000000	0,00
520915 Gouvelândia	113,00	168,00	137,00	418,00	0,000024	70,90
520920 Guapó	834,00	224,00	594,00	1.652,00	0,000096	280,20
520929 Guaraíta	83,00	63,00	63,00	209,00	0,000012	35,45
520940 Guarani de Goiás	86,00	86,00	86,00	258,00	0,000015	43,76
520945 Guarinos	51,00	51,00	0,00	102,00	0,000006	17,30
520970 Hidrolândia	1.733,20	0,00	1.913,00	3.646,20	0,000212	618,44
520990 Iaciara	289,60	130,00	289,60	709,20	0,000041	120,29
520993 Inaciolândia	71,00	95,00	158,00	324,00	0,000019	54,95
520995 Indiará	147,50	147,50	147,50	442,50	0,000026	75,05
521000 Inhumas	3.729,97	2.932,45	4.262,33	10.924,75	0,000634	1.852,97
521010 Ipameri	105,50	83,00	83,50	272,00	0,000016	46,13
521020 Iporá	584,40	779,00	412,50	1.775,90	0,000103	301,21
521030 Israelândia	30,00	0,00	0,00	30,00	0,000002	5,09
521040 Itaberaí	0,00	907,30	83,50	990,80	0,000057	168,05
521056 Itaguari	45,00	0,00	0,00	45,00	0,000003	7,63
521060 Itaguaru	0,00	3,50	14,00	17,50	0,000001	2,97
521090 Itapaci	0,00	1.143,30	425,70	1.569,00	0,000091	266,12
521100 Itapirapuá	0,00	270,00	0,00	270,00	0,000016	45,80
521120 Itapuranga	694,80	306,50	619,50	1.620,80	0,000094	274,91
521140 Itauçu	192,50	119,00	167,00	478,50	0,000028	81,16
521150 Itumbiara	137.964,80	148.125,98	121.769,12	0,00	0,000000	0,00
521160 Ivolândia	10,00	0,00	9,00	19,00	0,000001	3,22
521170 Jandaia	179,30	72,50	72,50	324,30	0,000019	55,01
521180 Jaraguá	1.431,50	838,50	1.388,50	3.658,50	0,000212	620,53
521190 Jataí	19.161,60	26.071,20	16.819,15	0,00	0,000000	0,00
521200 Jaupaci	56,00	56,00	56,00	168,00	0,000010	28,49
521205 Jesópolis	26,00	20,00	21,00	67,00	0,000004	11,36
521210 Joviânia	375,00	555,00	265,00	1.195,00	0,000069	202,69
521220 Jussara	121,00	100,00	313,50	534,50	0,000031	90,66
521230 Leopoldo de Bulhões	292,20	105,00	422,20	819,40	0,000048	138,98
521250 Luziânia	141.121,21	150.133,85	147.065,19	0,00	0,000000	0,00
521260 Mairipotaba	100,00	100,00	80,00	280,00	0,000016	47,49
521270 Mambaí	36,50	36,50	36,50	109,50	0,000006	18,57
521280 Mara Rosa	258,50	358,50	328,50	945,50	0,000055	160,37
521290 Marzagão	70,00	70,00	70,00	210,00	0,000012	35,62
521310 Mineiros	23.824,50	16.345,05	5.948,15	46.117,70	0,002675	7.822,13
521350 Monte Alegre de Goiás	254,50	254,50	0,00	509,00	0,000030	86,33
521377 Montividiu do Norte	97,00	97,00	92,50	286,50	0,000017	48,59
521380 Morrinhos	3.066,28	2.910,81	2.001,77	7.978,86	0,000463	1.353,31
521385 Morro Agudo de Goiás	20,00	40,00	40,00	100,00	0,000006	16,96
521390 Mossâmedes	18,00	75,00	69,00	162,00	0,000009	27,48
521400 Mozarlândia	388,10	386,60	12,60	787,30	0,000046	133,54
521410 Mutunópolis	25,00	0,00	0,00	25,00	0,000001	4,24
521450 Nerópolis	13.603,09	14.708,94	14.981,72	43.293,75	0,002511	7.343,15
521460 Niquelândia	27.414,50	24.441,25	26.261,50	78.117,25	0,004532	13.249,65
521470 Nova América	0,00	51,50	59,50	111,00	0,000006	18,83
521480 Nova Aurora	60,00	40,00	55,00	155,00	0,000009	26,29




SUPERINTENDÊNCIA DE PLANEJAMENTO  
 GERÊNCIA DE PLANEJAMENTO E MODERNIZAÇÃO DA GESTÃO  
**DISTRIBUIÇÃO DOS RECURSOS DA PORTARIA 3.043/GM**

521483 Nova Crixás	558,80	280,30	280,30	1.119,40	0,000065	189,86
521486 Nova Glória	0,00	110,00	82,60	192,60	0,000011	32,67
521490 Nova Roma	1,50	1,50	1,50	4,50	0,000000	0,76
521500 Nova Veneza	352,56	863,71	852,56	2.068,83	0,000120	350,90
521520 Novo Brasil	3,50	3,50	0,00	7,00	0,000000	1,19
521523 Novo Gama	280,00	0,00	280,00	560,00	0,000032	94,98
521530 Orizona	281,00	131,00	91,00	503,00	0,000029	85,31
521540 Ouro Verde de Goiás	71,50	47,50	66,50	185,50	0,000011	31,46
521550 Ouvidor	61,00	30,00	24,00	115,00	0,000007	19,51
521560 Padre Bernardo	663,00	1.583,75	16.256,55	18.503,30	0,001073	3.138,39
521565 Palestina de Goiás	0,00	0,00	105,00	105,00	0,000006	17,81
521570 Palmeiras de Goiás	474,30	474,30	470,10	1.418,70	0,000082	240,63
521580 Palmelo	23.485,30	23.412,85	22.793,10	69.691,25	0,004043	11.820,49
521590 Palminópolis	39,00	39,00	39,00	117,00	0,000007	19,84
521640 Paraúna	8,00	9,00	9,50	26,50	0,000002	4,49
521645 Perolândia	13,00	0,00	0,00	13,00	0,000001	2,20
521680 Petrolina de Goiás	21,00	0,00	0,00	21,00	0,000001	3,56
521710 Piracanjuba	408,00	412,50	382,00	1.202,50	0,000070	203,96
521720 Piranhas	141,80	68,00	68,00	277,80	0,000016	47,12
521730 Pirenópolis	166,00	0,00	148,00	314,00	0,000018	53,26
521740 Pires do Rio	6.118,80	8.638,00	5.946,70	20.703,50	0,001201	3.511,57
521760 Planaltina	2.655,00	3.499,00	2.619,00	0,00	0,000000	0,00
521770 Pontalina	3.987,30	2.536,20	3.129,10	9.652,60	0,000560	1.637,20
521800 Porangatu	729,00	973,32	304,00	2.006,32	0,000116	340,30
521805 Porteirão	150,00	0,00	230,00	380,00	0,000022	64,45
521830 Posse	758,50	0,00	1.390,10	2.148,60	0,000125	364,43
521839 Professor Jamil	112,00	82,00	100,50	294,50	0,000017	49,95
521850 Quirinópolis	0,00	0,00	9.550,75	0,00	0,000000	0,00
521860 Rialma	0,00	39,00	81,50	120,50	0,000007	20,44
521878 Rio Quente	95,00	140,00	0,00	235,00	0,000014	39,86
521880 Rio Verde	268.777,63	287.878,47	310.182,33	866.838,43	0,050286	147.026,45
521890 Rubiataba	0,00	33,60	222,60	256,20	0,000015	43,45
521900 Sanclerlândia	177,50	177,50	177,50	532,50	0,000031	90,32
521910 Santa Bárbara de Goiás	122,80	161,50	168,80	453,10	0,000026	76,85
521920 Santa Cruz de Goiás	0,00	10,40	170,80	181,20	0,000011	30,73
521925 Santa Fé de Goiás	0,00	96,00	0,00	96,00	0,000006	16,28
521930 Santa Helena de Goiás	854,00	618,00	1.064,00	2.536,00	0,000147	430,14
521935 Santa Isabel	0,00	75,50	73,50	149,00	0,000009	25,27
521940 Santa Rita do Araguaia	60,50	0,00	0,00	60,50	0,000004	10,26
521945 Santa Rita do Novo Destino	0,00	67,00	66,00	133,00	0,000008	22,56
521950 Santa Rosa de Goiás	83,00	61,00	40,00	184,00	0,000011	31,21
521960 Santa Tereza de Goiás	0,00	100,00	0,00	100,00	0,000006	16,96
521970 Santa Terezinha de Goiás	152,00	134,50	104,00	390,50	0,000023	66,23
521971 Santo Antônio da Barra	41,00	41,00	125,00	207,00	0,000012	35,11
521973 Santo Antônio de Goiás	146,00	192,00	99,00	437,00	0,000025	74,12
521975 Santo Antônio do Descoberto	1.781,50	2.877,00	2.957,00	7.615,50	0,000442	1.291,68
521980 São Domingos	112,00	0,00	198,50	310,50	0,000018	52,66
521990 São Francisco de Goiás	60,00	90,20	8,50	158,70	0,000009	26,92
522000 São João d'Aliança	200,30	200,00	0,00	400,30	0,000023	67,90
522005 São João da Paraúna	85,00	85,00	145,00	315,00	0,000018	53,43
522010 São Luís de Montes Belos	130,20	653,00	409,20	1.192,40	0,000069	202,25
522015 São Luís do Norte	43,50	0,00	48,50	92,00	0,000005	15,60
522020 São Miguel do Araguaia	0,00	1.658,50	340,00	1.998,50	0,000116	338,97
522026 São Miguel do Passa Quatro	101,00	50,00	80,00	231,00	0,000013	39,18
522028 São Patrício	20,00	0,00	10,00	30,00	0,000002	5,09
522040 São Simão	1.193,00	0,00	0,00	1.193,00	0,000069	202,35
522045 Senador Canedo	6.690,24	6.354,27	4.036,55	17.081,06	0,000991	2.897,16
522050 Serranópolis	28,00	30,00	28,00	86,00	0,000005	14,59
522060 Silvânia	402,10	195,50	386,50	984,10	0,000057	166,92
522068 Simolândia	187,80	150,00	0,00	337,80	0,000020	57,30
522100 Taquaral de Goiás	20,00	10,00	0,00	30,00	0,000002	5,09
522119 Terezópolis de Goiás	139,50	139,50	139,50	418,50	0,000024	70,98
522140 Trindade	303.454,87	378.206,45	382.728,97	1.064.390,29	0,061746	180.533,67
522157 Uirapuru	0,00	68,80	94,40	163,20	0,000009	27,68




SUPERINTENDÊNCIA DE PLANEJAMENTO  
GERÊNCIA DE PLANEJAMENTO E MODERNIZAÇÃO DA GESTÃO  
**DISTRIBUIÇÃO DOS RECURSOS DA PORTARIA 3.043/GM**

522160 Uruaçu	960,50	985,50	986,70	2.932,70	0,000170	497,42
522180 Urutaí	55,50	29,50	31,00	116,00	0,000007	19,68
522185 Valparaíso de Goiás	185.488,34	213.546,78	223.092,73	622.127,85	0,036090	105.520,53
522190 Varjão	60,00	0,00	20,00	80,00	0,000005	13,57
522200 Vianópolis	950,10	777,00	777,00	2.504,10	0,000145	424,73
522205 Vicentinópolis	61,00	0,00	139,00	200,00	0,000012	33,92
522220 Vila Boa	5,00	33,60	0,00	38,60	0,000002	6,55
522230 Vila Propício	40,00	38,00	34,00	112,00	0,000006	19,00
<b>Total</b>	<b>7.425.867,71</b>	<b>7.946.013,67</b>	<b>8.089.396,40</b>	<b>17.238.286,47</b>	<b>1,000000</b>	<b>2.923.825,13</b>